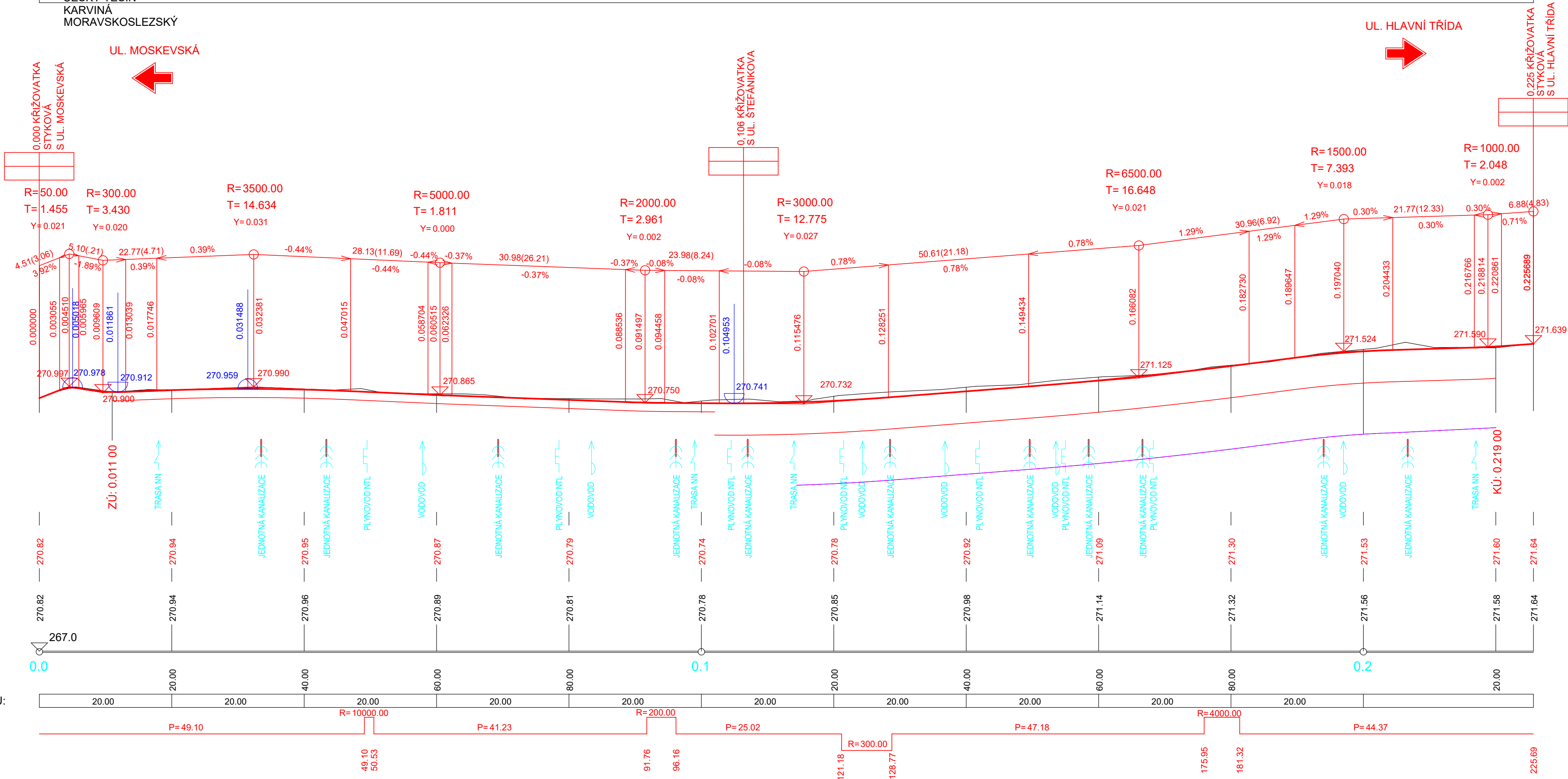


DRUH POVRCHU ÚZEMÍ
KATASTRÁLNÍ ÚZEMÍ
OKRES:
KRAJ:

OSTATNÍ PLOCHA/ OSTATNÍ KOMUNIKACE
ČESKÝ TĚŠÍN
KARVINÁ
MORAVSKOSLEZSKÝ

SKLONOVÉ POMĚRY:



DRENÁŽ VPRAVO

DRENÁŽ VLEVO

MĚŘÍTKA:
1: 500., 1: 50.

KÓTY NIVELETY:

KÓTY TERÉNU:



SGROVNÁVACÍ ROVINA:

STANIČENÍ:

VZDÁLENOST PŘ. ŘEZŮ:

SMĚROVÉ POMĚRY:

D. DOKUMENTACE OBJEKTŮ

VEDOUCÍ PROJEKTANT		ING. DAGMAR KLAJMONOVÁ			ZHOTOVITEL:		
ZODPOVĚDNÝ PROJEKTANT		ING. DAGMAR KLAJMONOVÁ				DOPRAPLAN s.r.o. PRŮMYSLOVÁ 462/6 709 00 OSTRAVA	
ZPRACOVAL		ING. VOJTĚCH ŽEMBA					
TECHNICKÁ KONTROLA		ING. DAGMAR KLAJMONOVÁ					
OBJEDNATEL: MĚSTO ČESKÝ TĚŠÍN, NÁM. ČSA 1/1, 737 01, ČESKÝ TĚŠÍN							
KRAJ: MORAVSKOSLEZSKÝ		OKRES: KARVINÁ		OPEC: ČESKÝ TĚŠÍN		www.dopraplan.cz	
AKCE:						DATUM	04/2025
REKONSTRUKCE MK UL. ŠTEFÁNIKOVA, ÚSEK PRAŽSKÁ A BOŽKOVA, ČESKÝ TĚŠÍN						MĚŘÍTKO	500:50
						STUPEŇ	PDPS
						ZAK. ČÍSLO	24018
ČÁST:						ČÍS. PŘÍLOHY	PARE
SO 101 ZPEVNĚNÉ PLOCHY						03.	
PŘÍLOHA:							
PODÉLNÝ PROFIL							

D.
PDPS